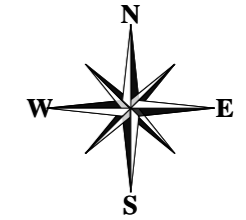
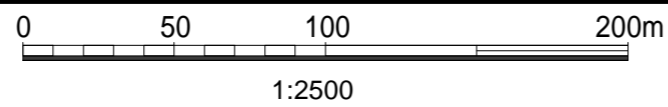
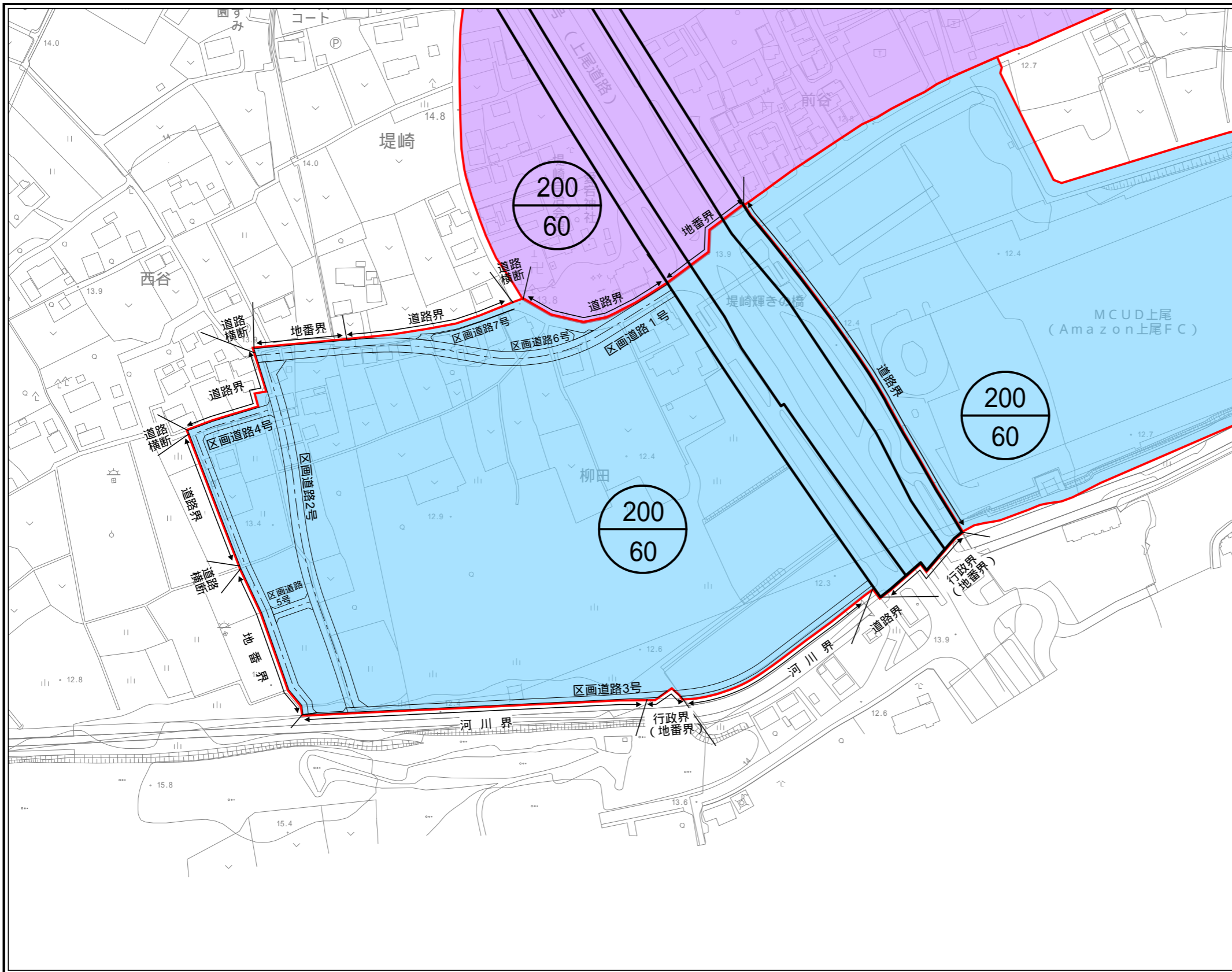






上尾都市計画用途地域の変更（上尾道路沿道堤崎西部地区）計画図（変更後）



凡例			
地域・地区	建蔽率 (%)	容積率 (%)	
 工業専用地域	60	200	
 準工業地域	60	200	
	都市計画道路		
	用途地域境界		