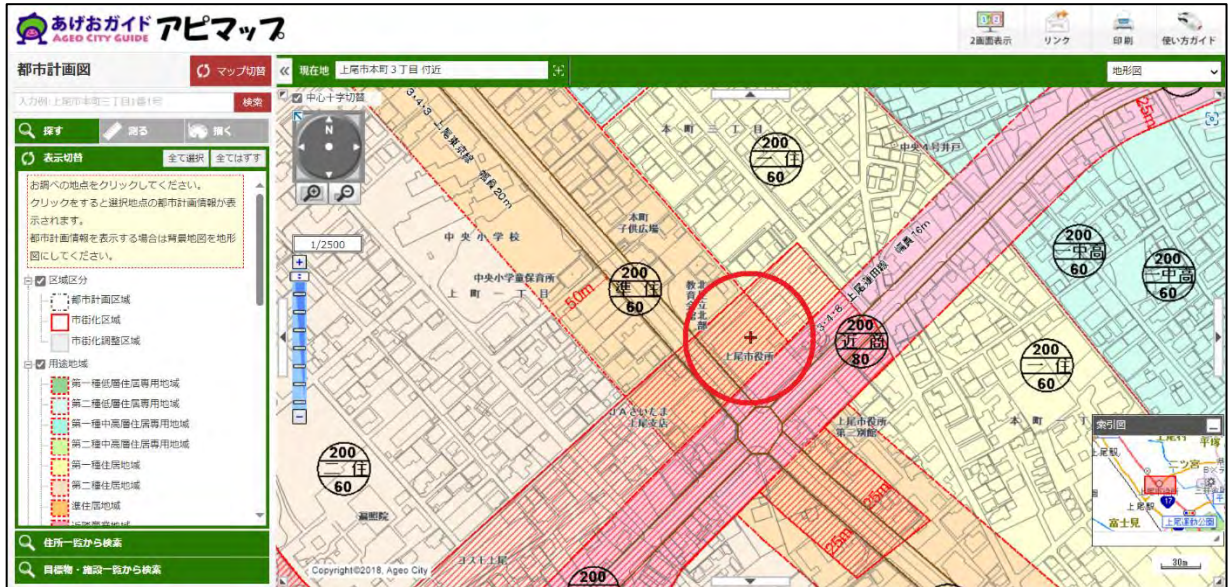
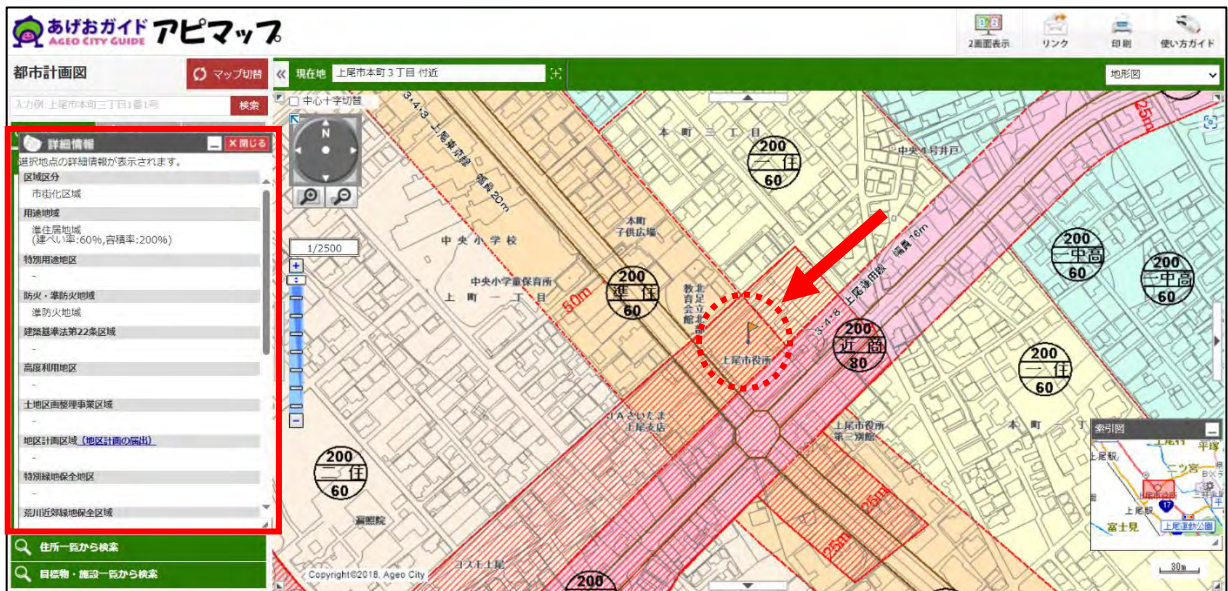


都市計画情報の確認・印刷方法

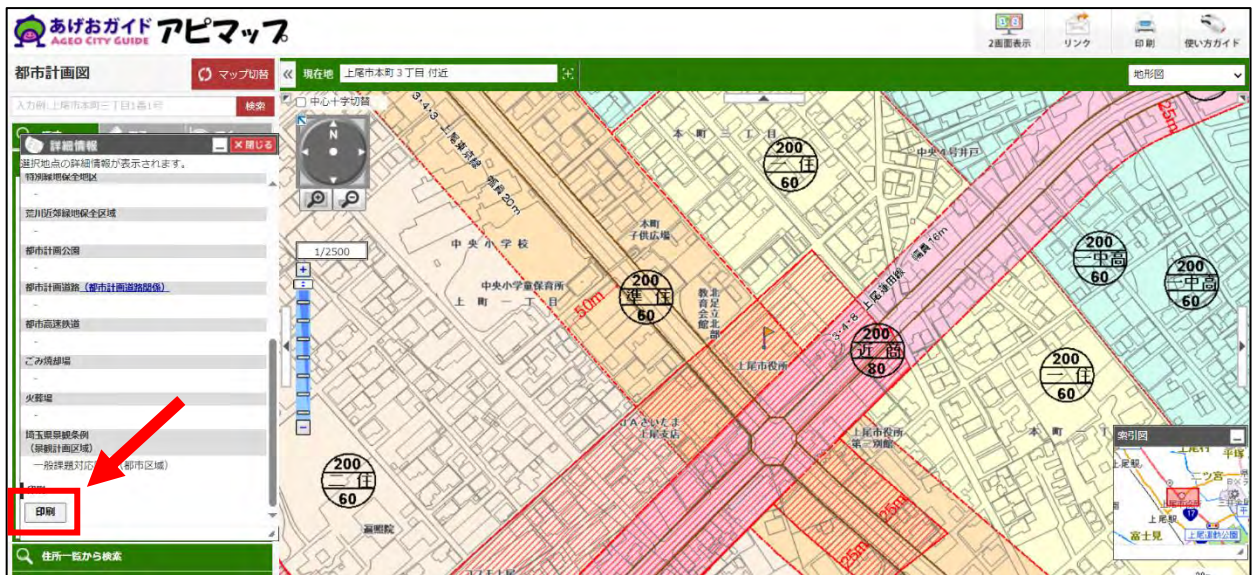
1. 地図上に都市計画情報を確認したい場所を表示します。



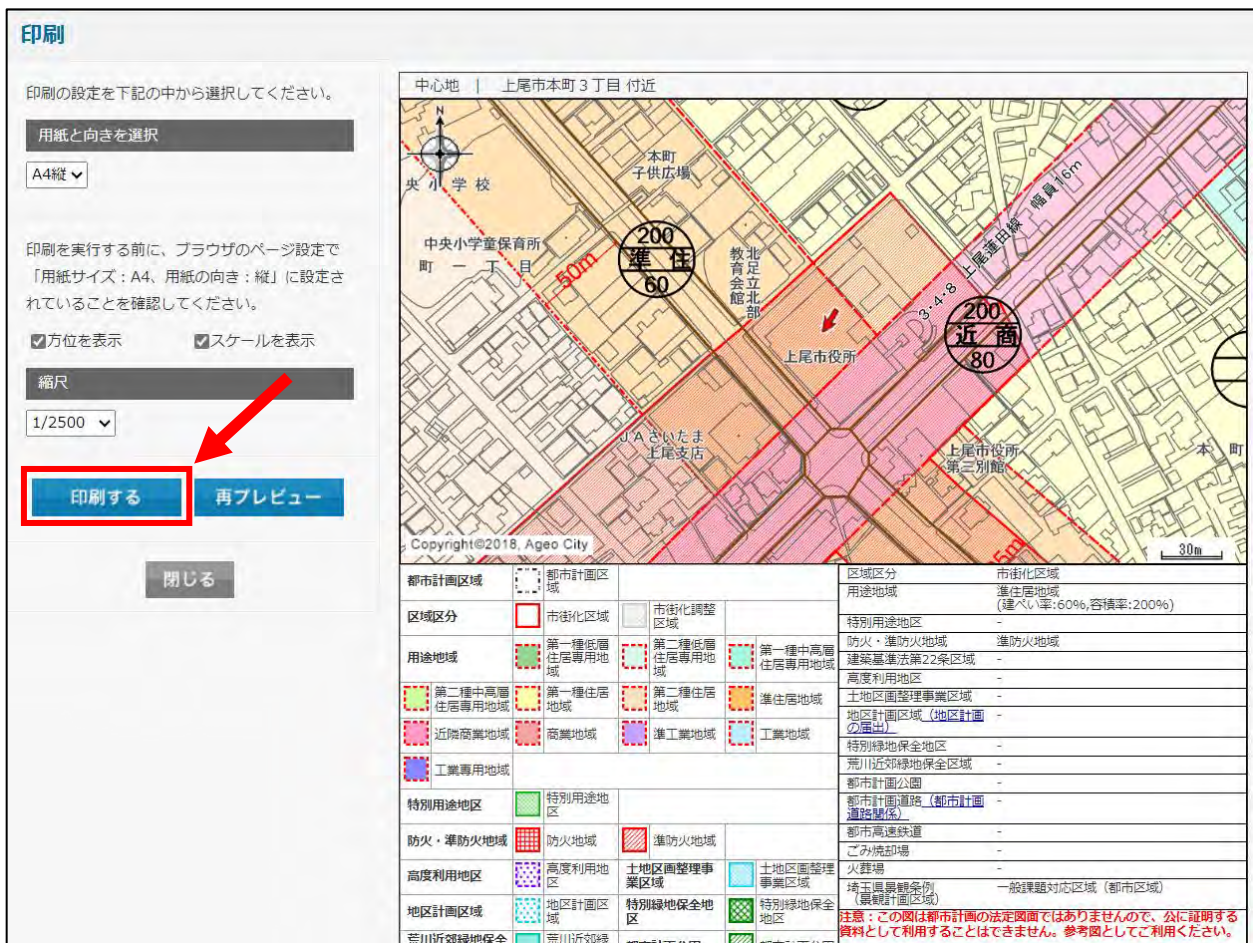
2. 都市計画情報を確認したい地点をクリックすると、左側に選択地点の「詳細情報」が表示されます。(中央のマークが、“十字” から“旗”へ変わります)



3. 「詳細情報」をスクロールし、一番下の「印刷」をクリックします。



4. 用紙と向き、縮尺を確認し、「印刷する」をクリックします。



5. 選択地点の都市計画情報が表示された地図を印刷できます。

中心地 | 上尾市本町3丁目 付近

都市計画区域	都市計画区域	区域区分	市街化区域	市街化調整区域	用途地域	市街化区域	準住居地域 (建ぺい率:60%,容積率:200%)	
区域区分	市街化区域	市街化調整区域	第一種低層住居専用地域	第二種低層住居専用地域	第一種中高層住居専用地域	特別用途地区	-	
用途地域	第一種低層住居専用地域	第二種低層住居専用地域	第一種中高層住居専用地域	第二種中高層住居専用地域	第一種住居地域	防火・準防火地域	準防火地域	
	第二種中高層住居専用地域	第一種住居地域	第二種住居地域	準住居地域	工業地域	建築基準法第22条区域	-	
	近隣商業地域	商業地域	準工業地域	工業地域	工業地域	高度利用地区	-	
	工業専用地域				工業地域	土地区画整理事業区域	-	
特別用途地区	特別用途地区				工業地域	地区計画区域(地区計画の届出)	-	
防火・準防火地域	防火地域	準防火地域			工業地域	特別緑地保全地区	-	
高度利用地区	高度利用地区	土地区画整理事業区域	土地区画整理事業区域	特別緑地保全地区	特別緑地保全地区	荒川近郊緑地保全区域	-	
地区計画区域	地区計画区域	特別緑地保全地区	特別緑地保全地区	特別緑地保全地区	特別緑地保全地区	都市計画公園	-	
荒川近郊緑地保全区域	荒川近郊緑地保全区域	都市計画公園	都市計画公園	都市計画公園	都市計画公園	都市計画道路(都市計画道路関係)	-	
都市計画道路	都市計画道路	都市高速鉄道	都市高速鉄道	都市高速鉄道	都市高速鉄道	都市高速鉄道	-	
ごみ焼却場	ごみ焼却場	火葬場	火葬場	火葬場	火葬場	ごみ焼却場	-	
著作権法上認められた行為を除き、掲載されている内容を無断で複製・転用することを禁じます。							<p>注意：この図は都市計画の法定図面ではありませんので、公に証明する資料として利用することはできません。参考図としてご利用ください。</p>	
							<p>あげおガイド アビマップ 2024/4/19 11:49:34 Copyright(C) 2016 Ageo City. All right Reserved.</p>	